

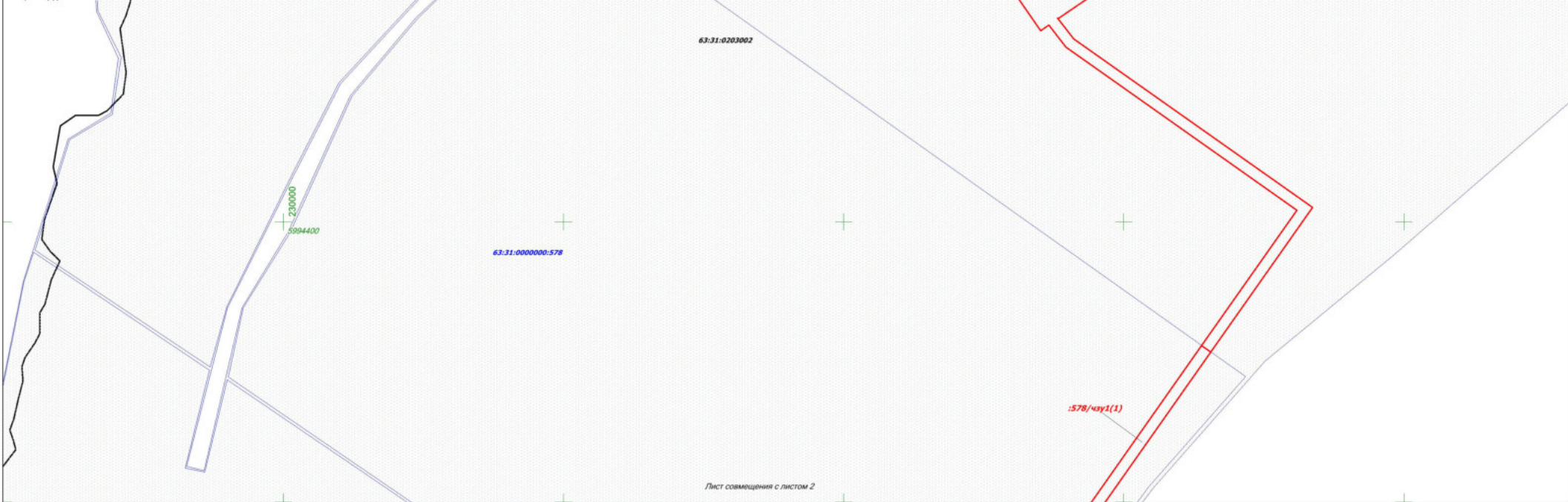


**ЧЕРТЕЖ МЕЖЕВАНИЯ ТЕРРИТОРИИ**  
 "Обустройство скважины № 650 Северо-Денгизского месторождения"  
 в границах сельского поселения Липовка муниципального района Сергиевский Самарской области

| № п/п | Кадастровый номер ЗУ | Обозначение ЗУ, ч/у | Правообладатели                                                                                               | Адрес, местоположение                                                                                          | Категория земель                       | Разрешенное использование                                                   | Площадь кв. м |
|-------|----------------------|---------------------|---------------------------------------------------------------------------------------------------------------|----------------------------------------------------------------------------------------------------------------|----------------------------------------|-----------------------------------------------------------------------------|---------------|
| 01    | 63.31.0000000.209    | 209/ч/у1            | общая долевая собственность                                                                                   | Самарская область, Сергиевский район                                                                           | Земли сельскохозяйственного назначения | Для ведения сельскохозяйственной деятельности (общая долевая собственность) | 10241         |
| 02    | 63.31.0000000.578    | 578/ч/у1            | общая долевая собственность                                                                                   | Самарская область, Сергиевский район, в границах бывшего колхоза "Заря" в границах сельского поселения Липовка | Земли сельскохозяйственного назначения | Для ведения сельскохозяйственной деятельности (общая долевая собственность) | 4381          |
| 03    | 63.31.0000000.580    | 580/ч/у1            | Юлия Валентина Михайловна<br>Юлия Александровна<br>Юлия Евгений Александрович<br>Лаврентьева Галина Андреевна | Самарская область, Сергиевский район, в границах колхоза "Заря"                                                | Земли сельскохозяйственного назначения | Для ведения сельскохозяйственной деятельности (общая долевая собственность) | 1370          |
| 04    | 63.31.0000000.371    | 371/1               | Администрация муниципального района Сергиевский                                                               | Самарская область, Сергиевский район, с.п. Липовка                                                             | Земли сельскохозяйственного назначения | Трубопроводный транспорт                                                    | 3200          |
| 05    | 63.31.0000000.208    | 208/ч/у1            | ООО Компания "БИО-ТОН"                                                                                        | Самарская область, Сергиевский район, в границах бывшего колхоза "Заря" в границах сельского поселения Липовка | Земли сельскохозяйственного назначения | Для ведения сельскохозяйственной деятельности (общая долевая собственность) | 9227          |
| Итого |                      |                     |                                                                                                               |                                                                                                                |                                        |                                                                             | 37419         |

| № п/п | Хочка        | Уточка     | Угол       | Длина    |
|-------|--------------|------------|------------|----------|
| 1     | 5 960 882.73 | 230 220.26 | 248°17'42" | 10.79    |
| 2     | 5 960 874.78 | 230 262.14 | 52°38'21"  | 17.73    |
| 3     | 5 960 885.53 | 230 216.23 | 100°49'12" | 1.85     |
| 4     | 5 960 885.80 | 230 216.00 | 150°7'46"  | 5.20     |
| 5     | 5 960 897.67 | 230 232.12 | 220°39'52" | 1.07     |
| 6     | 5 960 897.82 | 230 231.27 | 120°39'10" | 7.42     |
| 7     | 5 960 893.24 | 230 237.65 | 50°9'10"   | 25.67    |
| 8     | 5 960 907.90 | 230 256.72 | 232°38'22" | 31.78    |
| 9     | 5 960 888.63 | 230 233.47 | 306°47'59" | 0.60     |
| 10    | 5 960 888.99 | 230 233.00 | 333°26'56" | 6.72     |
| 11    | 5 960 895.00 | 230 229.99 | 310°37'41" | 0.85     |
| 12    | 5 960 895.55 | 230 229.35 | 52°39'43"  | 3.48     |
| 13    | 5 960 108.96 | 229 199.00 | 180°42'00" | 33.31    |
| 14    | 5 960 096.15 | 229 195.40 | 232°38'28" | 254.78   |
| 15    | 5 962 941.55 | 228 982.89 | 248°10'59" | 129.37   |
| 16    | 5 962 893.47 | 228 872.79 | 136°11'20" | 4.00     |
| 17    | 5 962 897.18 | 228 871.31 | 336°11'20" | 4.00     |
| 18    | 5 962 900.90 | 228 869.82 | 08°10'52"  | 128.27   |
| 19    | 5 962 948.57 | 228 988.90 | 52°38'29"  | 264.32   |
| 8     | 0.00         | 0.00       | Площадь    | 3 200.00 |

371, площадью 3 200 кв. м.



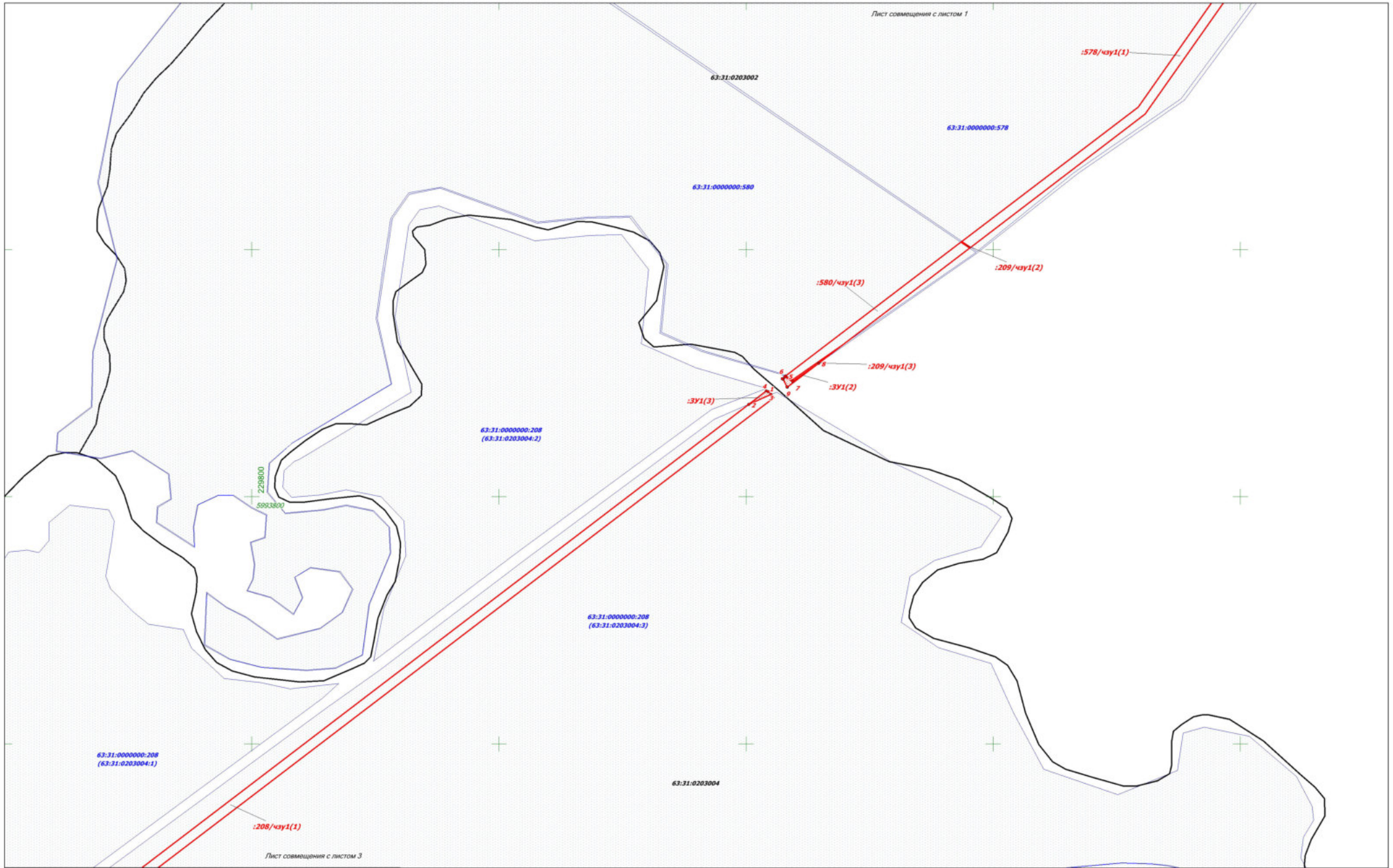
- Условные обозначения:**
- Граница зоны планируемого размещения линейного объекта
  - Граница кадастрового квартала и его номер
  - Граница земельного участка и его номер
  - Поворотная точка границы зон планируемого размещения линейных объектов

Примечание:  
 \* Граница красных линий совпадают с границами зоны планируемого размещения линейного объекта

|                   |      |                 |         |                                                                                                                                                                                                                                     |                                                                 |        |                                                                  |        |    |
|-------------------|------|-----------------|---------|-------------------------------------------------------------------------------------------------------------------------------------------------------------------------------------------------------------------------------------|-----------------------------------------------------------------|--------|------------------------------------------------------------------|--------|----|
| <b>АО "РИТЭК"</b> |      |                 |         | Проект межевания территории для строительства объекта АО "РИТЭК"<br>"Обустройство скважины № 650 Северо-Денгизского месторождения"<br>в границах сельского поселения Липовка<br>муниципального района Сергиевский Самарской области |                                                                 |        |                                                                  |        |    |
| Изм.              | Лист | № документа     | Подпись | Дата                                                                                                                                                                                                                                | <b>Проект межевания территории.<br/>Графическая территория.</b> | Стадия | Лист                                                             | Листов |    |
|                   |      | Процессинг Е.В. |         |                                                                                                                                                                                                                                     |                                                                 |        |                                                                  |        | ПП |
|                   |      |                 |         | <b>Чертеж межевания территории.<br/>М 1:2000</b>                                                                                                                                                                                    |                                                                 |        | ООО "Средневолжская<br>землеустроительная компания"<br>г. Самара |        |    |



**ЧЕРТЕЖ МЕЖЕВАНИЯ ТЕРРИТОРИИ**  
"Обустройство скважины № 650 Северо-Денгизского месторождения"  
в границах сельского поселения Липовка муниципального района Сергиевский Самарской области



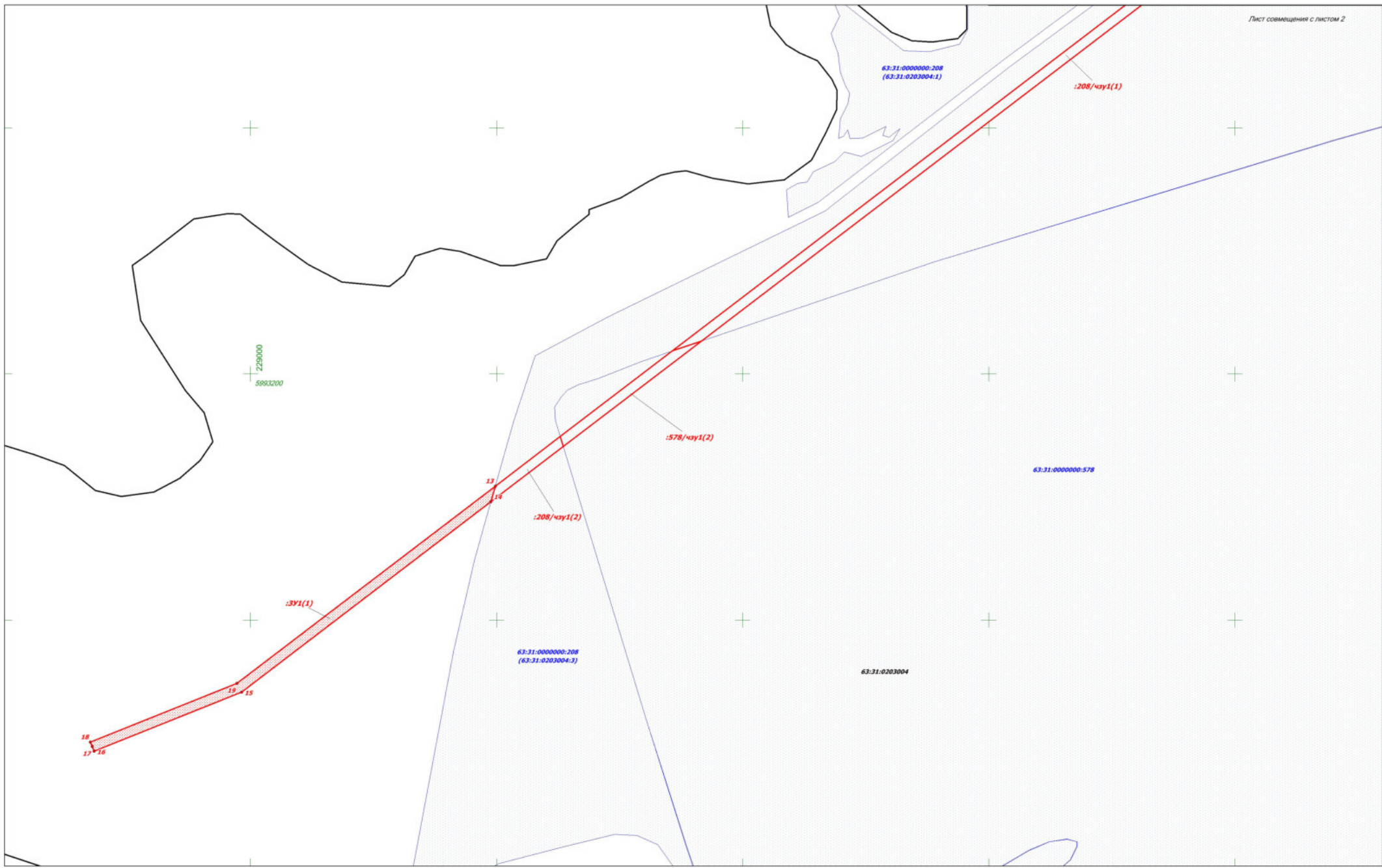
| Изм | Лист | № документа | Подпись | Дата |
|-----|------|-------------|---------|------|
|     |      |             |         |      |

Чертеж межевания территории.  
М 1:2000



**ЧЕРТЕЖ МЕЖЕВАНИЯ ТЕРРИТОРИИ**  
"Обустройство скважины № 650 Северо-Денгизского месторождения"  
в границах сельского поселения Липовка муниципального района Сергиевский Самарской области

Лист совмещения с листом 2



| Изм | Лист | № документа | Подпись | Дата |
|-----|------|-------------|---------|------|
|     |      |             |         |      |

Чертеж межевания территории.  
М 1:2000